Карта планируемого размещения объектов инженерной инфраструктуры местного значения сельского поселения Сергиевск муниципального района Сергиевский Самарской области

Карта планируемого размещения объектов инженерной инфраструктуры местного значения с. Сергиевск муниципального района Сергиевский Самарской области

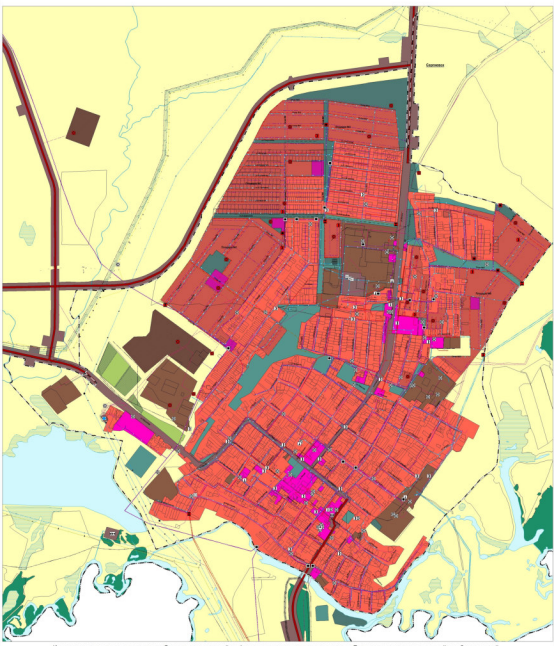

Карта планируемого размещения объектов инженерной инфраструктуры местного значения с. Боровка муниципального района Сергиевский Самарской области

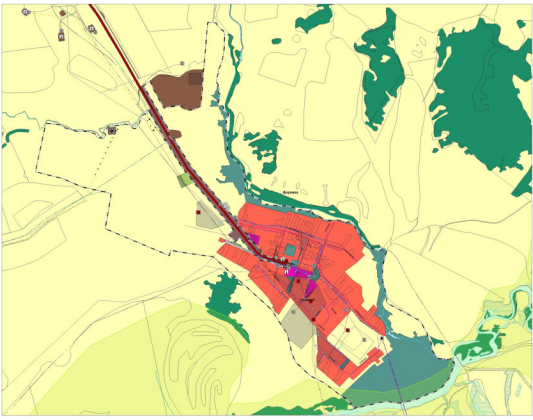

Карта планируемого размещения объектов инженерной инфраструктуры местного значения с. Усленка муниципального района Сергиевский Самарской области

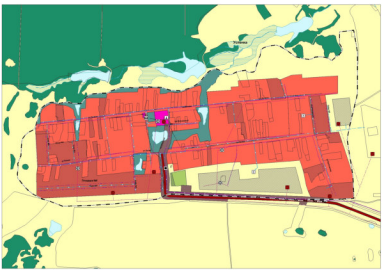

Карта планируемого размещения объектов инженерной инфраструктуры местного значения д. Студенный Ключ муниципального района Сергиевский Самарской области

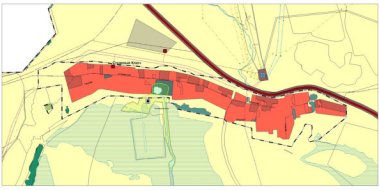

Карта планируемого размещения объектов инженерной инфраструктуры местного значения п. Рыболотовник муниципального района Сергиевский Самарской области

Карта планируемого размещения объектов инженерной инфраструктуры местного значения п. Глубокий муниципального района Сергиевский Самарской области

Карта планируемого размещения объектов инженерной инфраструктуры местного значения п. Рогатка муниципального района Сергиевский Самарской области

Карта планируемого размещения объектов инженерной инфраструктуры местного значения п. Михайловка муниципального района Сергиевский Самарской области

Изм.	Кол.уч.	Лист	Подпись
Разработчик:			
Заказчик:			
Стадия	Лист	Листов	
Схема планирования размещения объектов инженерной инфраструктуры сельского поселения Сергиевск муниципального района Сергиевский Самарской области			
Карта планируемого размещения объектов инженерной инфраструктуры местного значения с. Сергиевск муниципального района Сергиевский Самарской области			